# 大用知計画平面図 S0=1:600

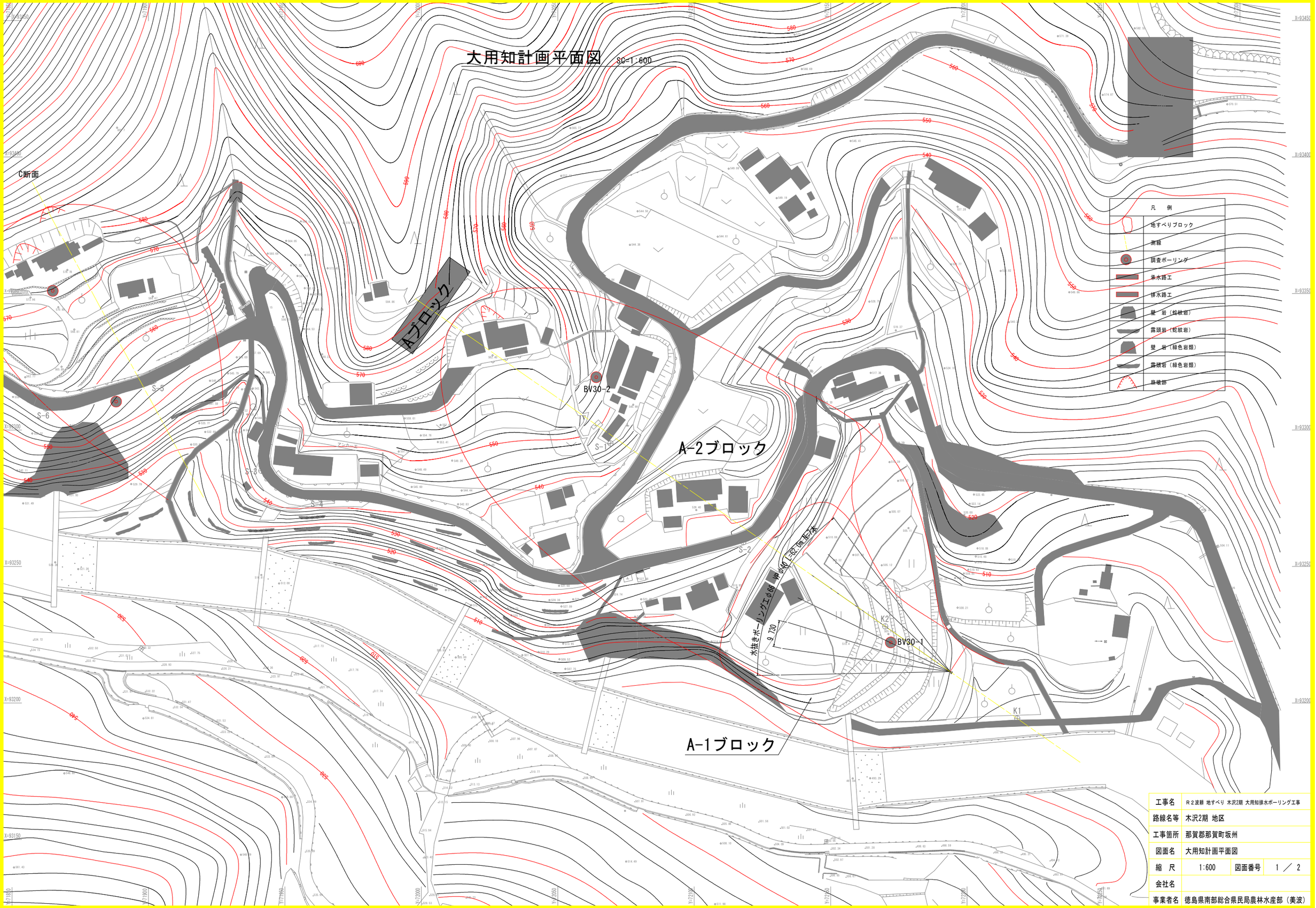


| | | | |
|---|---|---|---|
| 工事名 | R２波浮 地すべり 木沢2期 大用知排水ボーリング工事 | | |
| 路線名等 | 木沢2期 地区 | | |
| 工事箇所 | 那賀郡那賀町坂州 | | |
| 図面名 | 大用知計画平面図 | | |
| 縮 尺 | 1:600 | 図面番号 | 1 ／ 2 |
| 会社名 | | | |
| 事業者名 | 徳島県南部総合県民局農林水産部（美波） | | |

# 水抜きボーリング工構造図

## 平 面 図 S=1:600

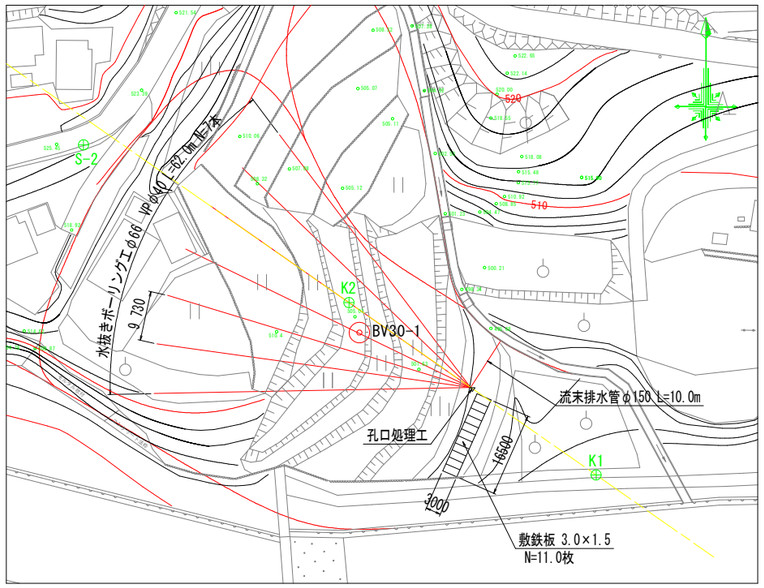


基準点座標一覧表

| 点 名 | X座標 | Y座標 | Z座標 |
|---|---|---|---|
| S-1 | 93295.089 | 72069.298 | 545.990 |
| S-2 | 93258.935 | 72118.016 | 524.935 |
| S-3 | 93285.072 | 71941.357 | 546.576 |
| S-4 | 93275.220 | 71959.852 | 544.474 |
| S-5 | 93317.663 | 71900.965 | 555.052 |
| S-6 | 93307.927 | 71862.383 | 559.010 |
| K-1 | 93194.321 | 72218.386 | − |
| K-2 | 93228.059 | 72169.996 | − |

※1 K1,K2は、主測線復元用の座標値である。
※2 S基準点位置は、大用知平面図を参照すること。

## 平 面 図 S=1:500

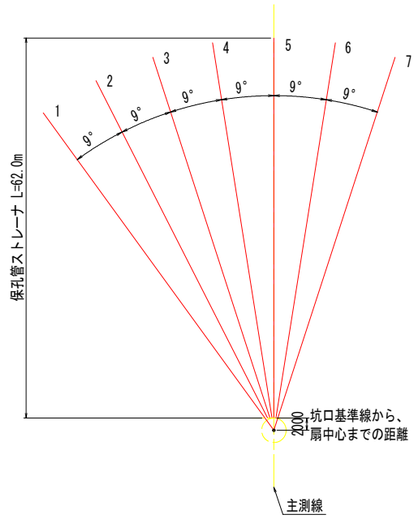


※1 孔口は、主測線を復元し、監督員に承認を得た上で決定すること。

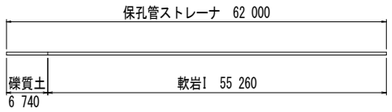


水抜きボーリング工

| 番号 | 呼び径 (mm) | 削孔長 (m) | | |
|---|---|---|---|---|
| | | 礫質土 | 軟岩I | 合 計 |
| 1 | 66 | 6.74 | 55.26 | 62.00 |
| 2 | 66 | 6.74 | 55.26 | 62.00 |
| 3 | 66 | 6.74 | 55.26 | 62.00 |
| 4 | 66 | 6.74 | 55.26 | 62.00 |
| 5 | 66 | 6.74 | 55.26 | 62.00 |
| 6 | 66 | 6.74 | 55.26 | 62.00 |
| 7 | 66 | 6.74 | 55.26 | 62.00 |
| 合 計 | | 47.18 | 386.82 | 434.00 |

保孔管

| 番号 | 呼び径 (mm) | 保孔管長 (m) | | |
|---|---|---|---|---|
| | | ストレーナ | | 合 計 |
| 1 | 40 | 62.00 | | 62.00 |
| 2 | 40 | 62.00 | | 62.00 |
| 3 | 40 | 62.00 | | 62.00 |
| 4 | 40 | 62.00 | | 62.00 |
| 5 | 40 | 62.00 | | 62.00 |
| 6 | 40 | 62.00 | | 62.00 |
| 7 | 40 | 62.00 | | 62.00 |
| 合 計 | | 434.00 | | 434.00 |

## 保孔管詳細図 S=1:5

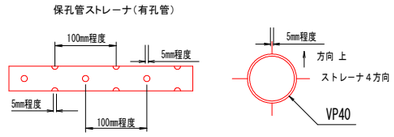


## 孔口処理詳細図 S=1:50

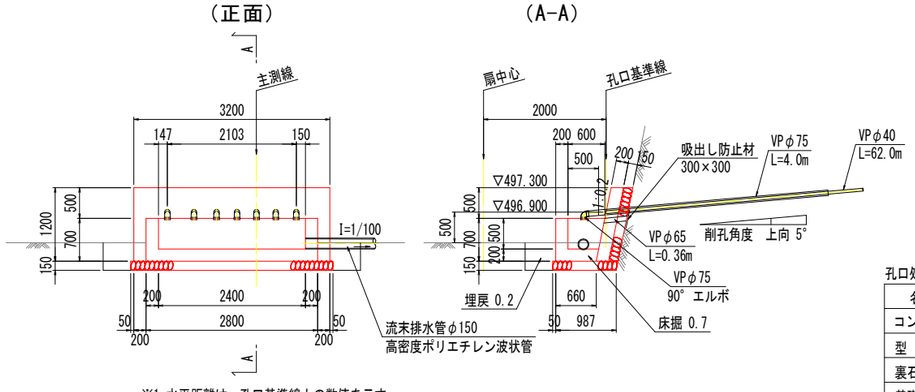


※1 水平距離は、孔口基準線上の数値を示す。
※2 壁の勾配や高さは、監督員に承認を得た上で、現地地形に合わせて変更して良い。
※3 壁厚は、図示の最小寸法を確保すること。
※4 流末排水管は、勾配I=1/100以上で東側排水路側壁の天端まで設置するものとし、
監督員に承認を得た上で、決定すること。

孔口処理工 1式当り

| 名 称 | 規 格 | 単位 | 数 量 |
|---|---|---|---|
| コンクリート | 18-8-40 | $m^3$ | 1.55 |
| 型 枠 | 小 型 | $m^2$ | 9.32 |
| 裏石積 | t=150 | $m^2$ | 3.92 |
| 基礎砕石 | RC-40 t=150 | $m^2$ | 3.42 |
| 水抜パイプ | VPφ65 | m | 0.72 |
| 吸出し防止材 | 300×300 | 箇所 | 2.00 |
| 導水直管 | VPφ75 | m | 28.00 |
| 導水曲管 | VPφ75-90° | 個 | 7.0 |

## 流末排水管詳細図 S=1:10

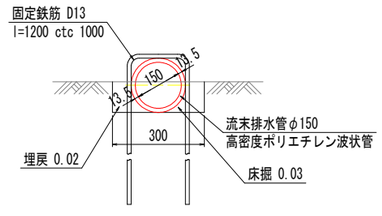


流末排水管

| 呼び径 (mm) | 延 長 (m) | 排水管 | | | 鉄 筋 (kg) |
|---|---|---|---|---|---|
| | | 直管 | | | |
| 150 | 10.0 | | | | 11.940 |

※1 延長は、想定値である。

| | | | |
|---|---|---|---|
| 工事名 | R2波耕 地すべり 木沢2期 大用知排水ボーリング工事 | | |
| 路線名等 | 木沢2期 地区 | | |
| 工事箇所 | 那賀郡那賀町坂州 | | |
| 図面名 | 構造図 | | |
| 縮 尺 | 図 示 | 図面番号 | 2 ／ 2 |
| 会社名 | | | |
| 事業者名 | 徳島県南部総合県民局農林水産部（美波） | | |